








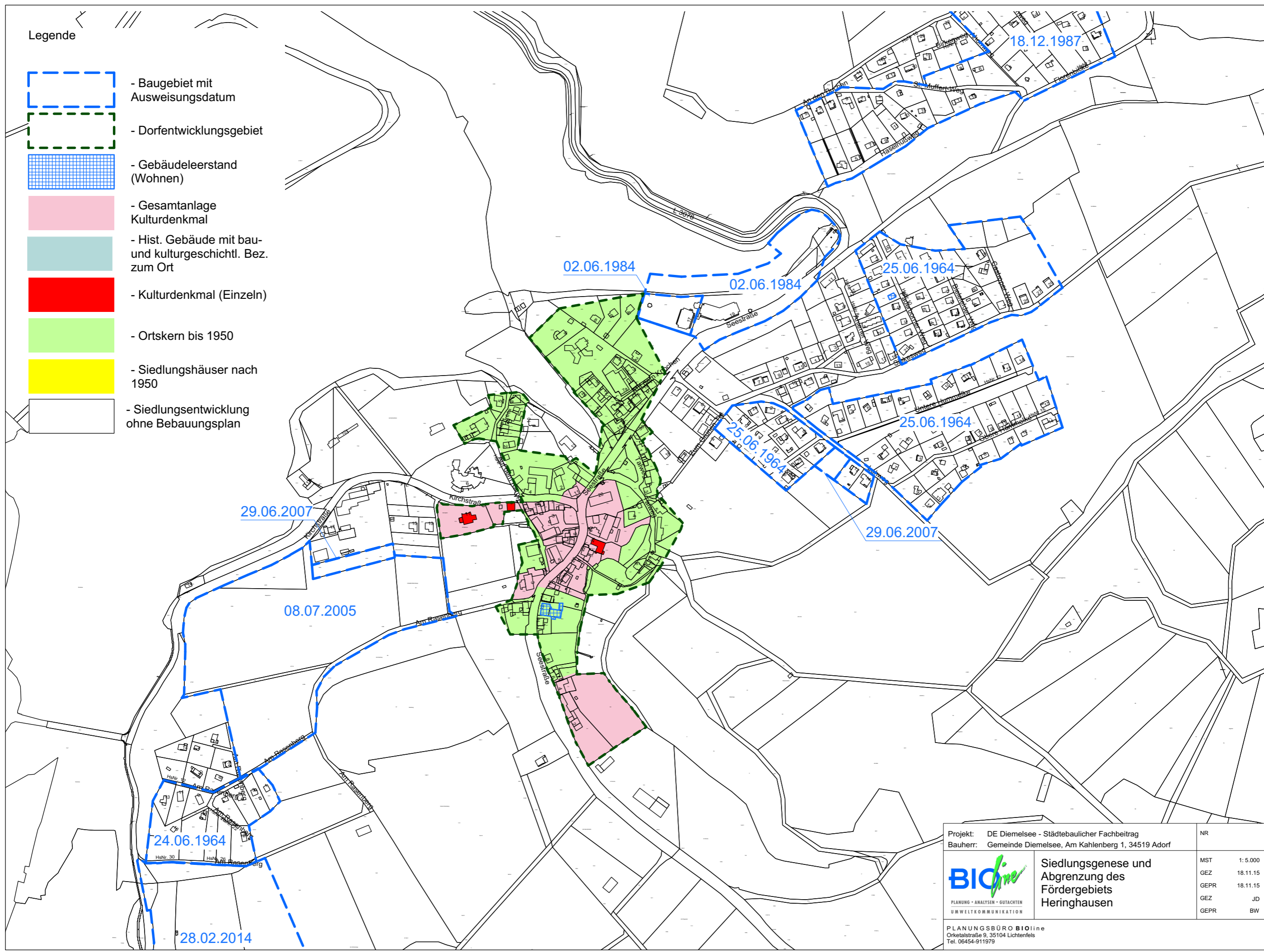



Legende

-  - Baugebiet mit Ausweisungsdatum
-  - Dorfentwicklungsgebiet
-  - Gebäudeleerstand (Wohnen)
-  - Gesamtanlage Kulturdenkmal
-  - Hist. Gebäude mit bau- und kulturgeschichtl. Bez. zum Ort
-  - Kulturdenkmal (Einzel)
-  - Ortskern bis 1950
-  - Siedlungshäuser nach 1950
-  - Siedlungsentwicklung ohne Bebauungsplan



Projekt: DE Diemelsee - Städtebaulicher Fachbeitrag	NR
Bauherr: Gemeinde Diemelsee, Am Kahlenberg 1, 34519 Adorf	
 PLANUNG · ANALYSEN · GUTACHTEN UMWELTKOMMUNIKATION	Siedlungsentstehung und Abgrenzung des Fördergebiets Heringhausen
	MST 1:5.000
	GEZ 18.11.15
	GEPR 18.11.15
	GEZ JD
GEPR BW	
PLANUNGSBÜRO BIOline Orketalstraße 9, 35104 Lichtenfels Tel. 06454-911979	