
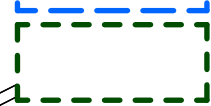







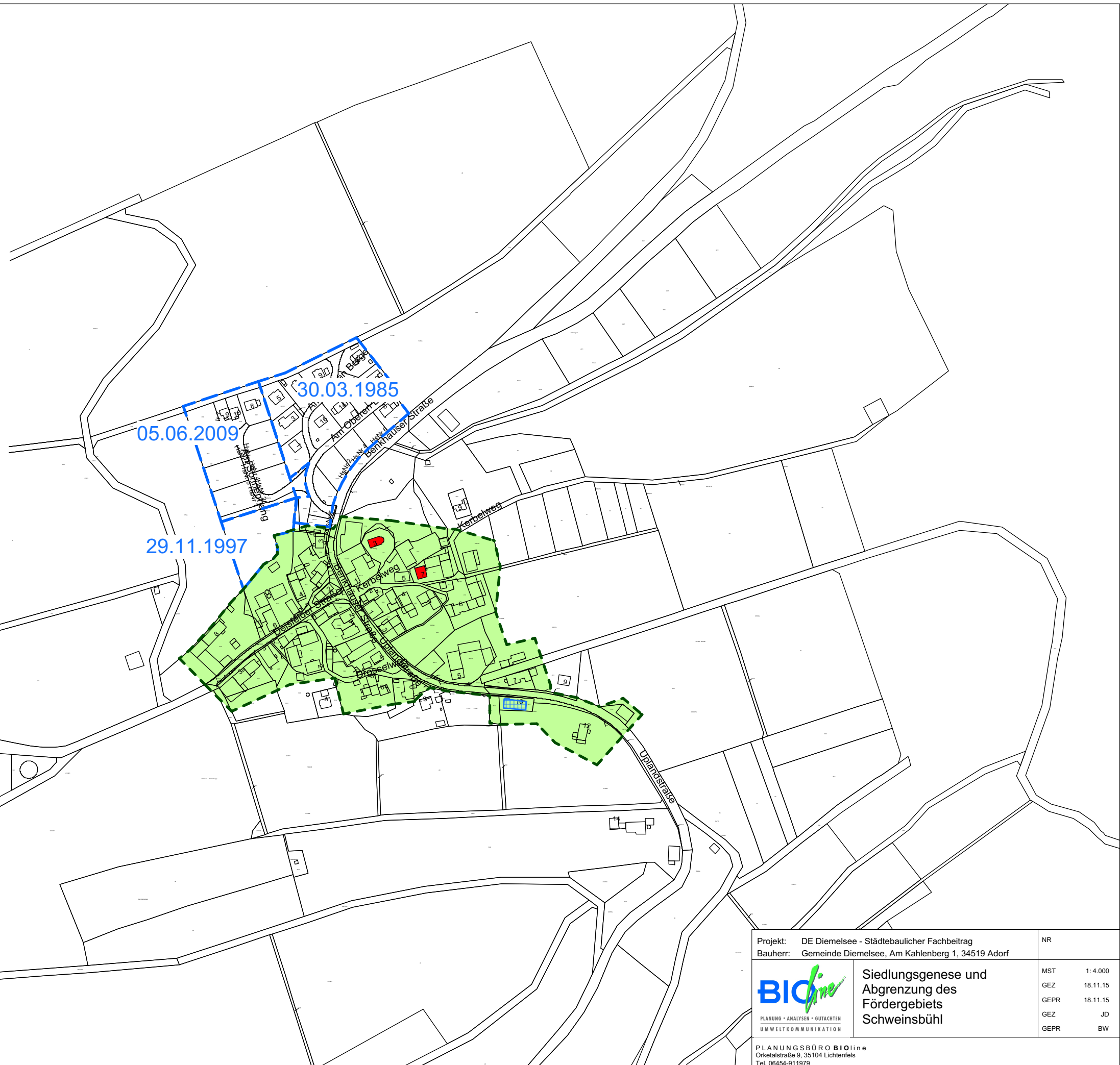



Legende

-  - Baugebiet mit Ausweisungsdatum
-  - Dorfentwicklungsgebiet
-  - Gebäudeleerstand (Wohnen)
-  - Gesamtanlage Kulturdenkmal
-  - Hist. Gebäude mit bau- und kulturgeschichtl. Bez. zum Ort
-  - Kulturdenkmal (Einzel)
-  - Ortskern bis 1950
-  - Siedlungshäuser nach 1950
-  - Siedlungsentwicklung ohne Bebauungsplan



Projekt: DE Diemelsee - Städtebaulicher Fachbeitrag		NR
Bauherr: Gemeinde Diemelsee, Am Kahlenberg 1, 34519 Adorf		
 <small>PLANUNG • ANALYSEN • GUTACHTEN UMWELTKOMMUNIKATION</small>	Siedlungsgenese und Abgrenzung des Fördergebiets Schweinsbühl	
	MST	1:4.000
	GEZ	18.11.15
	GEPR	18.11.15
PLANUNGSBÜRO BIOline Orketalstraße 9, 35104 Lichtenfels Tel. 06454-911979		GEZ JD GEPR BW