








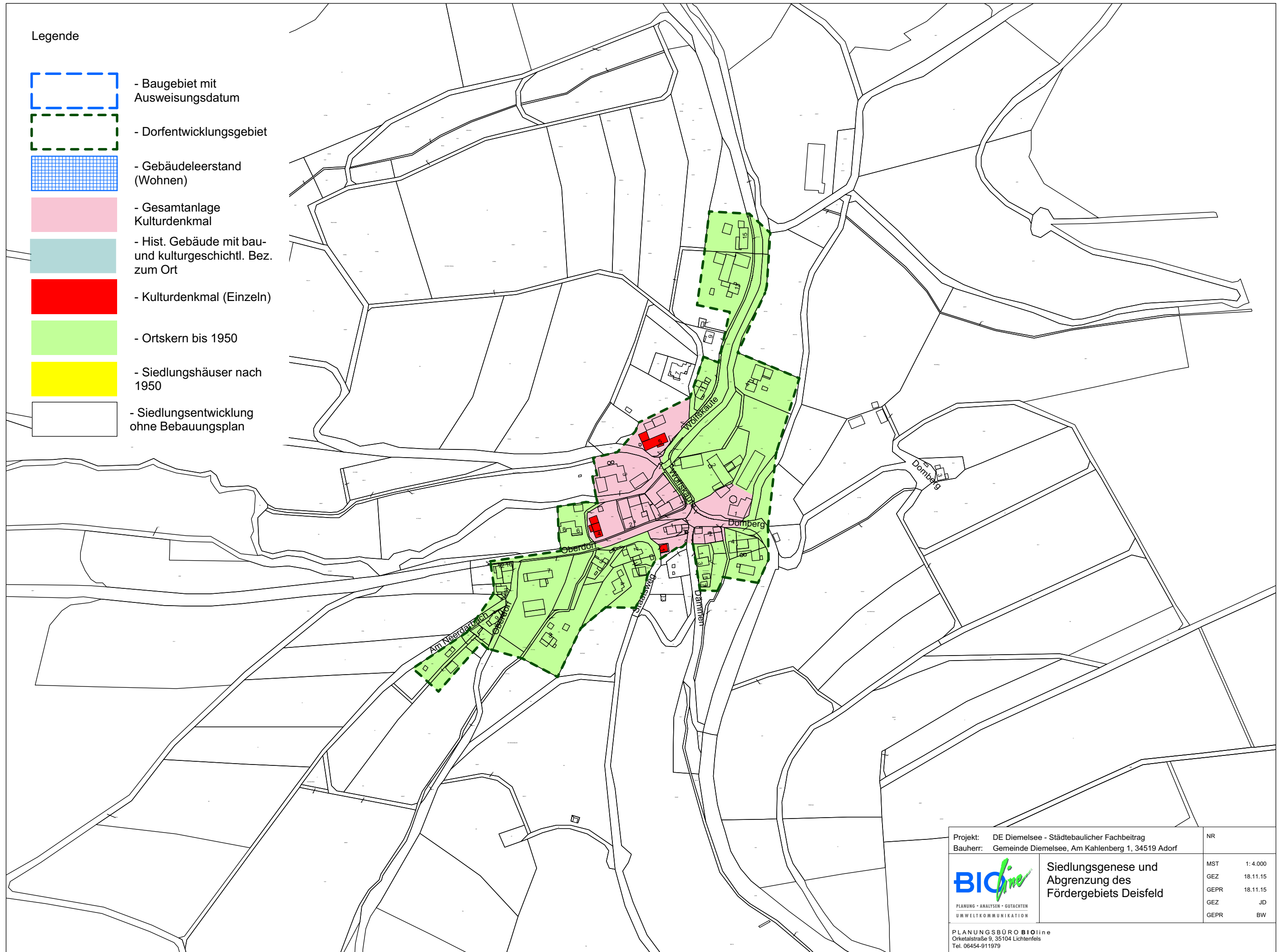



Legende

-  - Baugebiet mit Ausweisungsdatum
-  - Dorfentwicklungsgebiet
-  - Gebäudeleerstand (Wohnen)
-  - Gesamtanlage Kulturdenkmal
-  - Hist. Gebäude mit bau- und kulturgeschichtl. Bez. zum Ort
-  - Kulturdenkmal (Einzel)
-  - Ortskern bis 1950
-  - Siedlungshäuser nach 1950
-  - Siedlungsentwicklung ohne Bebauungsplan



Projekt:	DE Diemelsee - Städtebaulicher Fachbeitrag		NR	
Bauherr:	Gemeinde Diemelsee, Am Kahlenberg 1, 34519 Adorf			
 PLANUNG • ANALYSEN • GUTACHTEN UMWELTKOMMUNIKATION	Siedlungsentstehung und Abgrenzung des Fördergebiets Deisfeld		MST	1:4.000
			GEZ	18.11.15
			GEPR	18.11.15
			GEZ	JD
PLANUNGSBÜRO BIOline Orketalstraße 9, 35104 Lichtenfels Tel. 06454-911979			GEPR	BW