








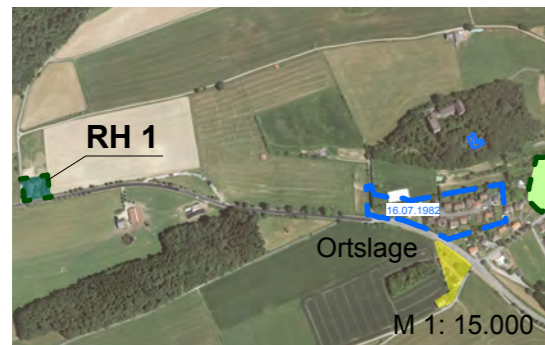
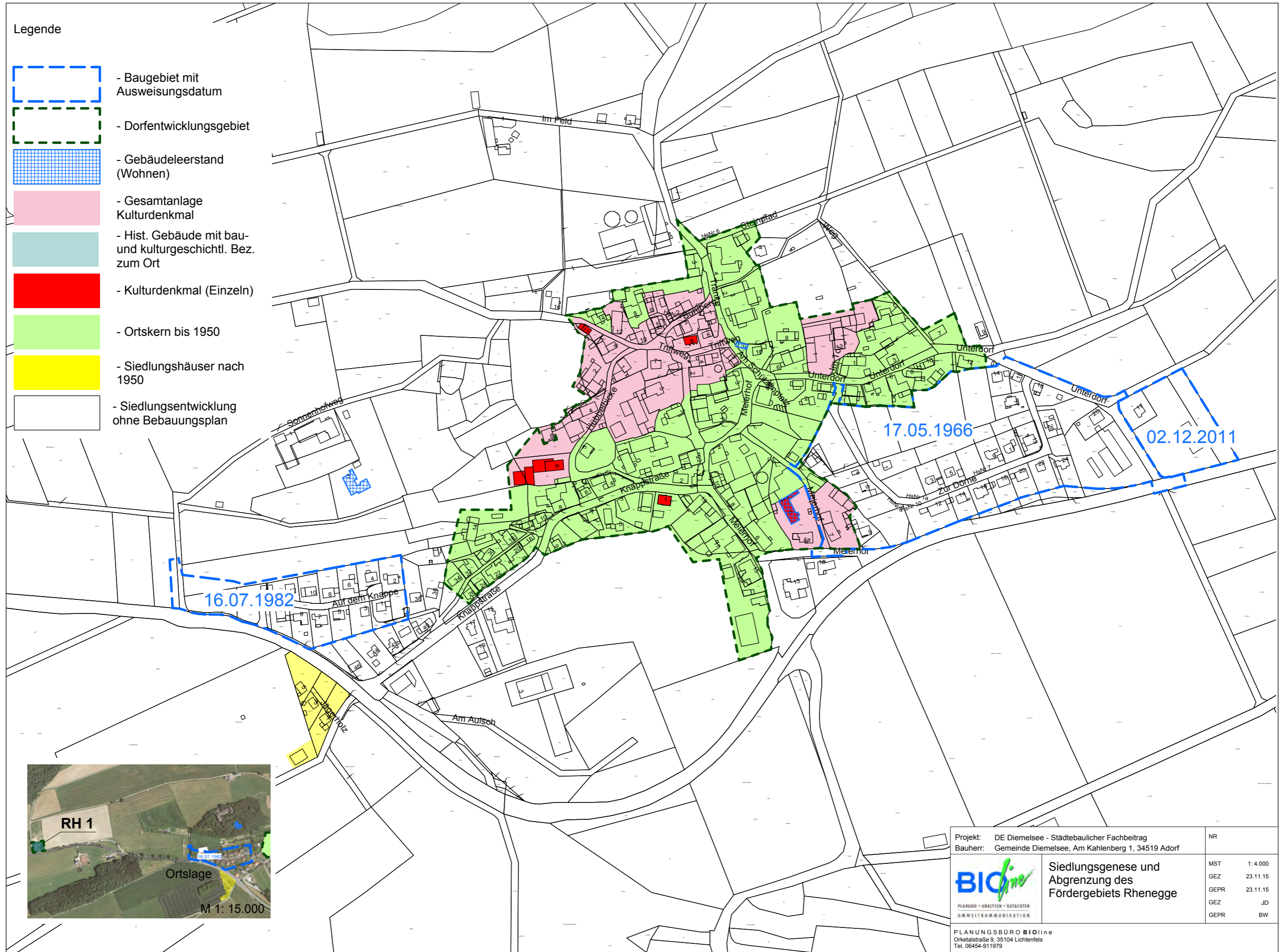


Legende

-  - Baugebiet mit Ausweisungsdatum
-  - Dorfentwicklungsgebiet
-  - Gebäudeleerstand (Wohnen)
-  - Gesamtanlage Kulturdenkmal
-  - Hist. Gebäude mit bau- und kulturgeschichtl. Bez. zum Ort
-  - Kulturdenkmal (Einzel)
-  - Ortskern bis 1950
-  - Siedlungshäuser nach 1950
-  - Siedlungsentwicklung ohne Bebauungsplan



Projekt: DE Diemelsee - Städtebaulicher Fachbeitrag
 Bauherr: Gemeinde Diemelsee, Am Kahlenberg 1, 34519 Adorf



Siedlungsgenese und Abgrenzung des Fördergebiets Rhenege

PLANUNGSBÜRO **BIOline**
 Orketalstraße 9, 35104 Lichtenfels
 Tel. 06454-911979

NR	
MST	1:4.000
GEZ	23.11.15
GEPR	23.11.15
GEZ	JD
GEPR	BW